

MINISTERSTVO VNITRA
ČESKÉ REPUBLIKY

Pohled Ministerstva vnitra na koncept Smart City

Ministerstvo vnitra

RNDr. Ing. Václav Jaroš

Odbor strategického rozvoje
a koordinace veřejné správy

Ministerstvo vnitra ČR

Odborný seminář k oblasti Smart City

Praha 27. června 2018



- Cíl: modernizace a rozvoj veřejné správy a eGovernmentu, zejména směrem k zefektivnění a zkvalitnění práce veřejných institucí
- Smart City není nikde explicitně zmíněno, ale:
 - Specifický cíl 1.3 Rozšíření řízení kvality a zlepšení strategického řízení ve veřejné správě
 - Podpora projektů v obcích, které pracují s řízením inovací ve městech



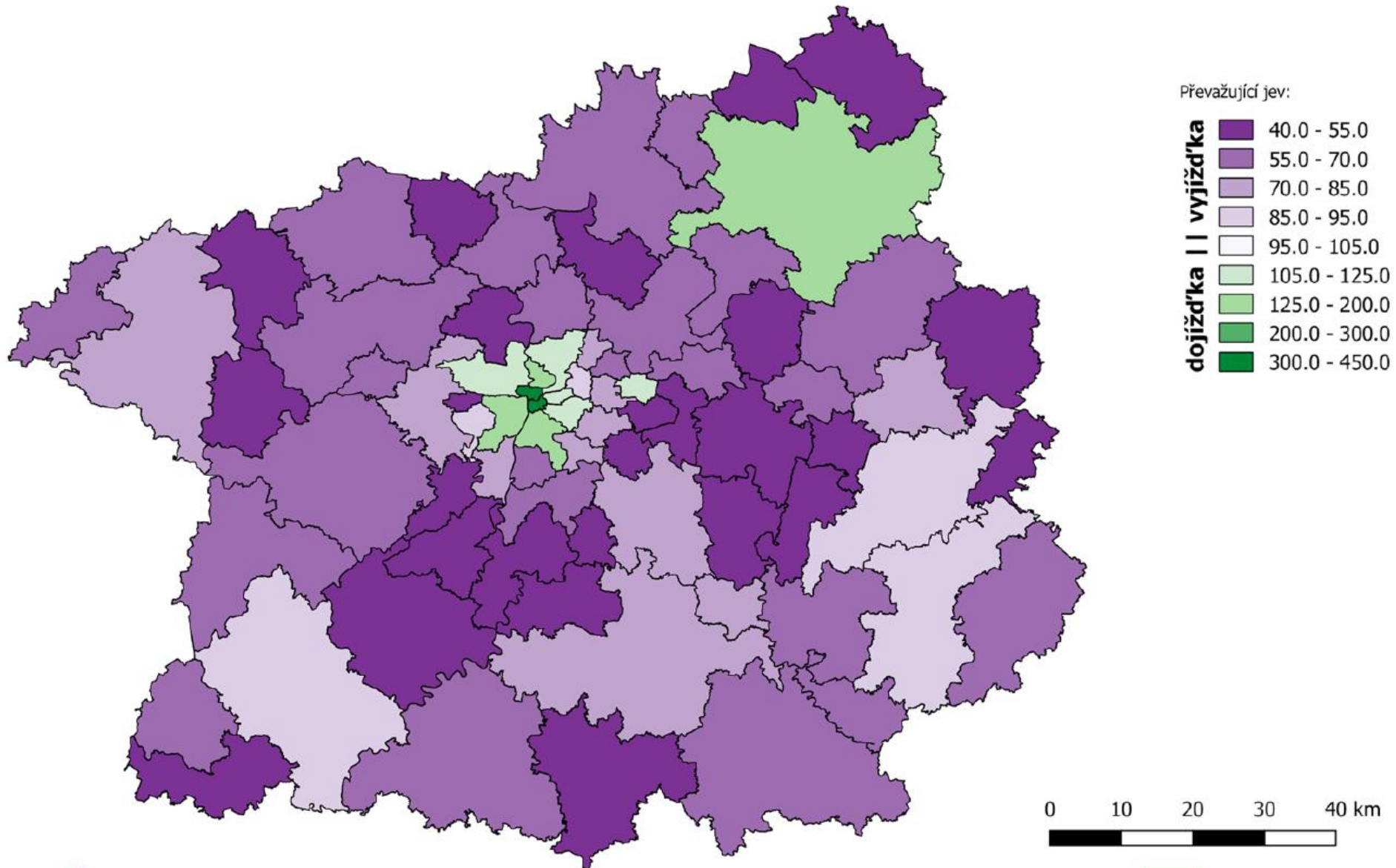
- MV je nakloněno implementovat koncept Smart City do svých koncepčních materiálů
- v současnosti probíhá příprava Koncepce rozvoje VS 2021+
- Spolupráce s MMR -> řeší se v jakém rozsahu a jak koncept SC zahrnout



Možnosti využití geolokačních signalizačních dat

- Moderní metoda užívající data mobilních operátorů
- Objektivní metoda nezávislá na chování lidí
- Data jsou zcela anonymizovaná
- Data jsou náhodným reprezentativním vzorkem mobility
- Velikost vzorku je přepočítávána na celou populaci
- Sledování pohybu obyvatel -> využití při plánování rozmístění úřadů v území

DOJÍŽDKA / VYJÍŽDKA V SO POÚ STŘEDOČESKÉHO KRAJE A SO PRAHY
středa 11. 10. 2017
0 - 12 h



DOJÍŽDKA / VYJÍŽDKA - SO POÚ STŘEDOČESKÉHO KRAJE A SO PRAHY PRO SO POÚ JESENICE

středa 11. 10. 2017, 6 - 9 h

velikost diagramu definuje
celkové saldo cest mezi obvody

cesty:

- z SO POÚ Jesenice do příslušného obvodu
- z příslušného obvodu do SO POÚ Jesenice

Podíl dojížd'ka / vyjížd'ka v příslušném SO [%]

- 10 - 30
- 30 - 50
- 50 - 70
- 70 - 90
- 90 - 110
- 110 - 200
- 200 - 300
- 300 - 500
- 500 - 1200

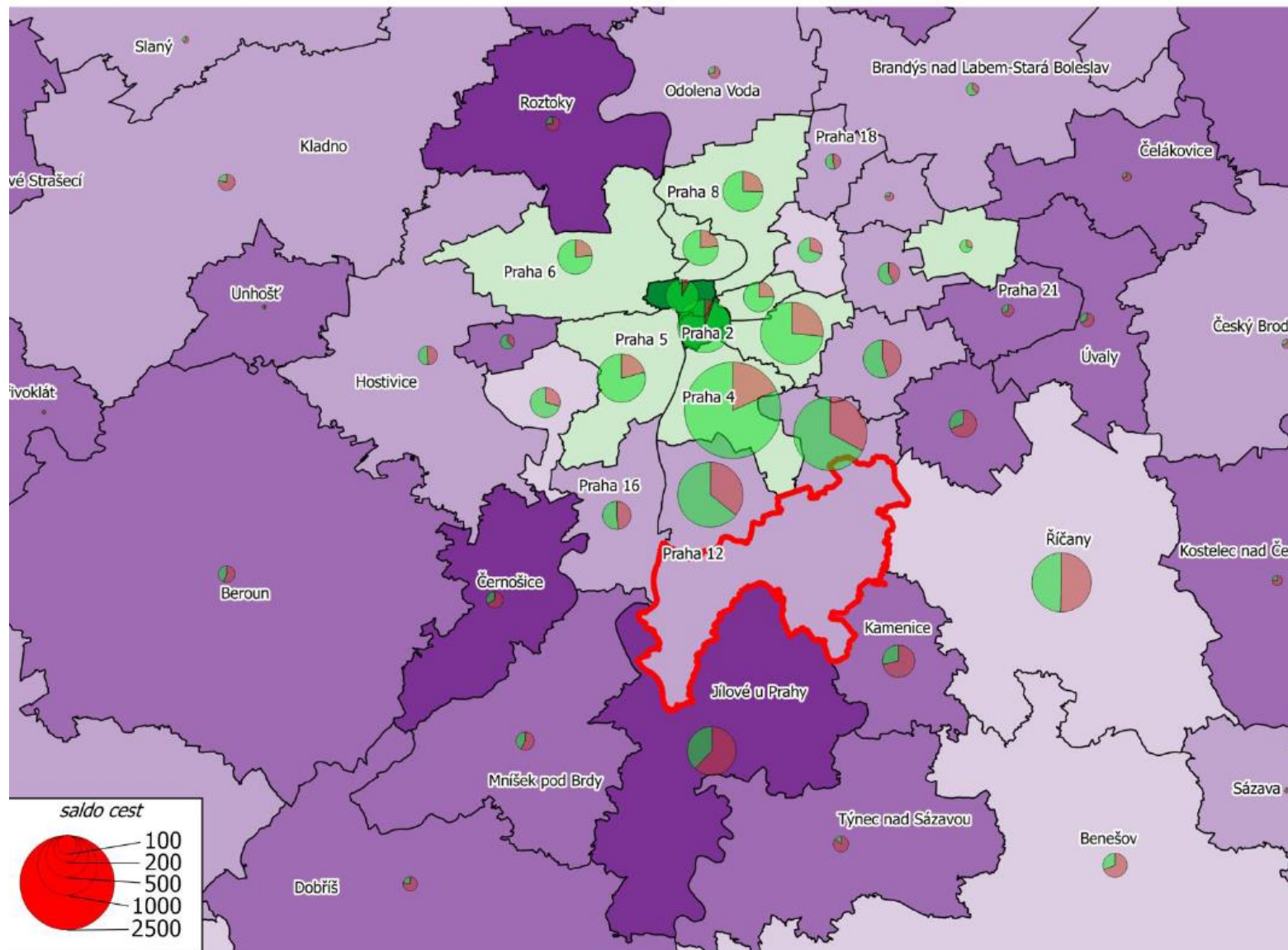
SO POÚ Jesenice

Nejčastější vyjížd'ka z SO POÚ Jesenice do:

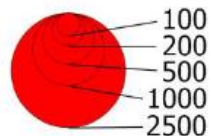
- Praha 4
- Praha 11
- Praha 10
- Praha 12
- Praha 2

Nejčastější dojížd'ka do SO POÚ Jesenice z:

- Říčany
- Praha 11
- Praha 4
- Praha 12
- Jílové u Prahy

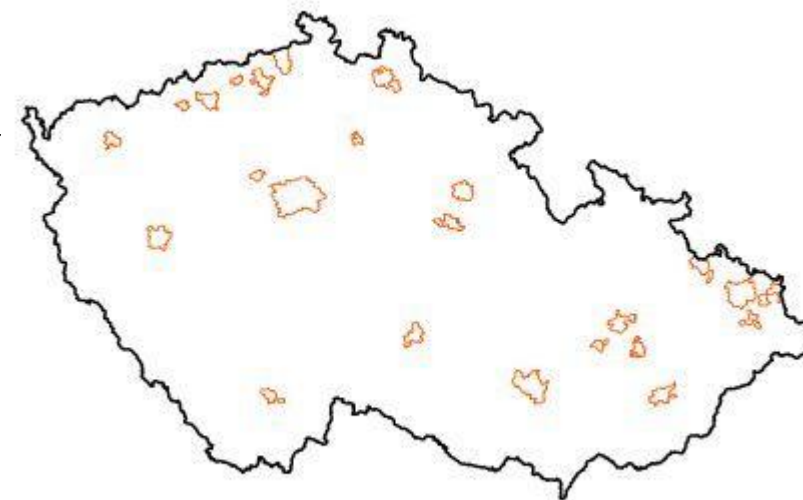


saldo cest



Analýza rozsahu výkonu VS ve statutárních městech

- 1. Revize stávajícího stavu a tvorba kritérií pro stanovení statutárního města (vznik/zánik) a způsob jeho dalšího členění
- 2. Jednotné stanovení rozsahu přenesené působnosti vykonávané v rámci správního obvodu městské části (asymetrické členění statutárních měst a rozdílné pravomoci)
- 3. Novelizace příslušné legislativy (zákon č. 128/2000 Sb., o obcích nebo zákon č. 131/2000 Sb., Praze).



Důvod předložení a cíle

- Sjednocení územněsprávní struktury odstraněním dvojího členění státu založeného na samosprávném členění a na územním členění z roku 1960
- Zpřehlednění správní sítě v ČR
- Zajištění skladebnosti mezi jednotlivými úrovněmi veřejné správy
- Posílení role obcí s rozšířenou působností (dále jen ORP) jako základního skladebního prvku územněsprávního členění státu

Děkuji za pozornost

RNDr. Ing. Václav Jaroš

Odbor strategického rozvoje
a koordinace veřejné správy

Ministerstvo vnitra

www.mvcr.cz

vaclav.jaros@mvcr.cz