

Aktivity Královéhradeckého kraje v oblasti cyklodopravy a cykloturistiky



Konference Česko jede, České Budějovice, 18. 10. 2017

Nadregionální strategie Královéhradeckého kraje v oblasti cyklo, in-line a bike produktů

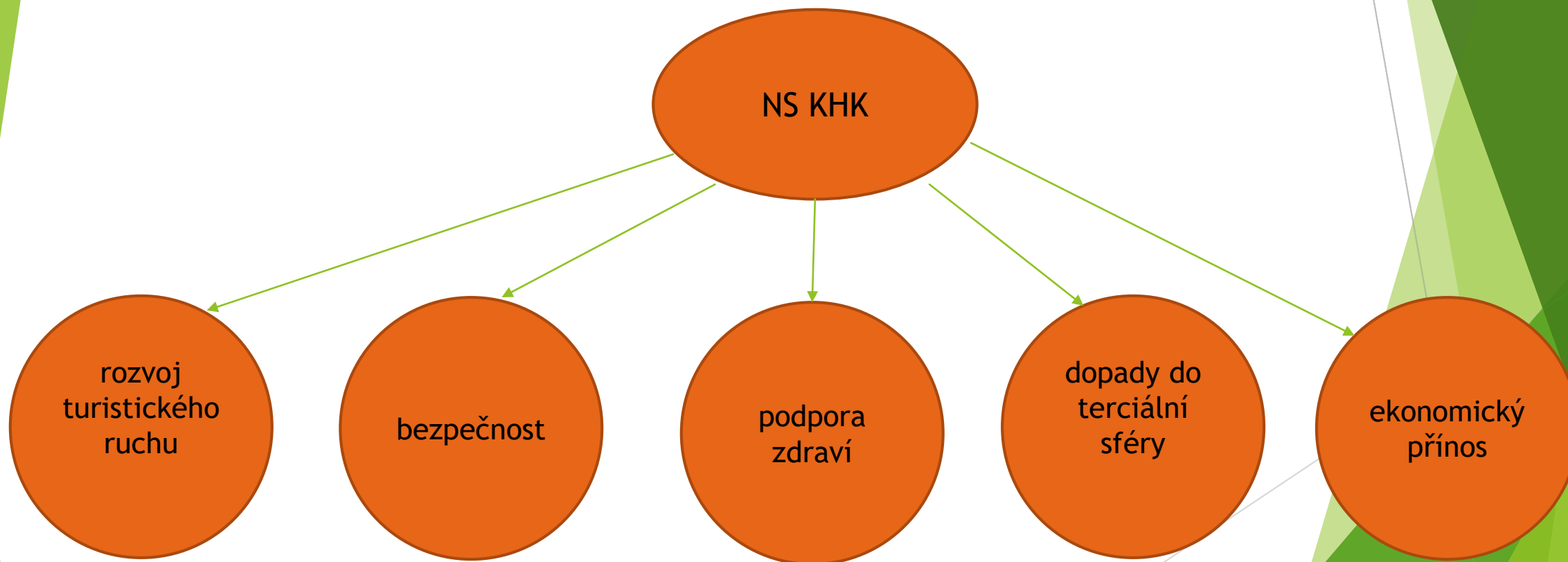
schválena zastupitelstvem kraje v září 2013,
aktualizace 2015 a 2016

- srozumitelná
- stručná
- podpořena statistickými údaji
- finanční podpora

Odkaz na strategii - http://www.kr-kralovehradecky.cz/cz/krajsky-urad/regionalni-rozvoj/cyklodoprava/aktualizace-_nadregionalni-strategie-kralovehradeckeho-kraje-v-oblasti-cyklo--in-line-a-bike-produktu_-96659/



→ naplňování dokumentu „**Národní strategie rozvoje cyklistické dopravy České republiky pro léta 2013-2020**“ (schváleno usnesením Vlády dne 22.5.2013)



Mapa dálkových tras v České republice

Celková délka sítě dálkových tras je 5 300 km

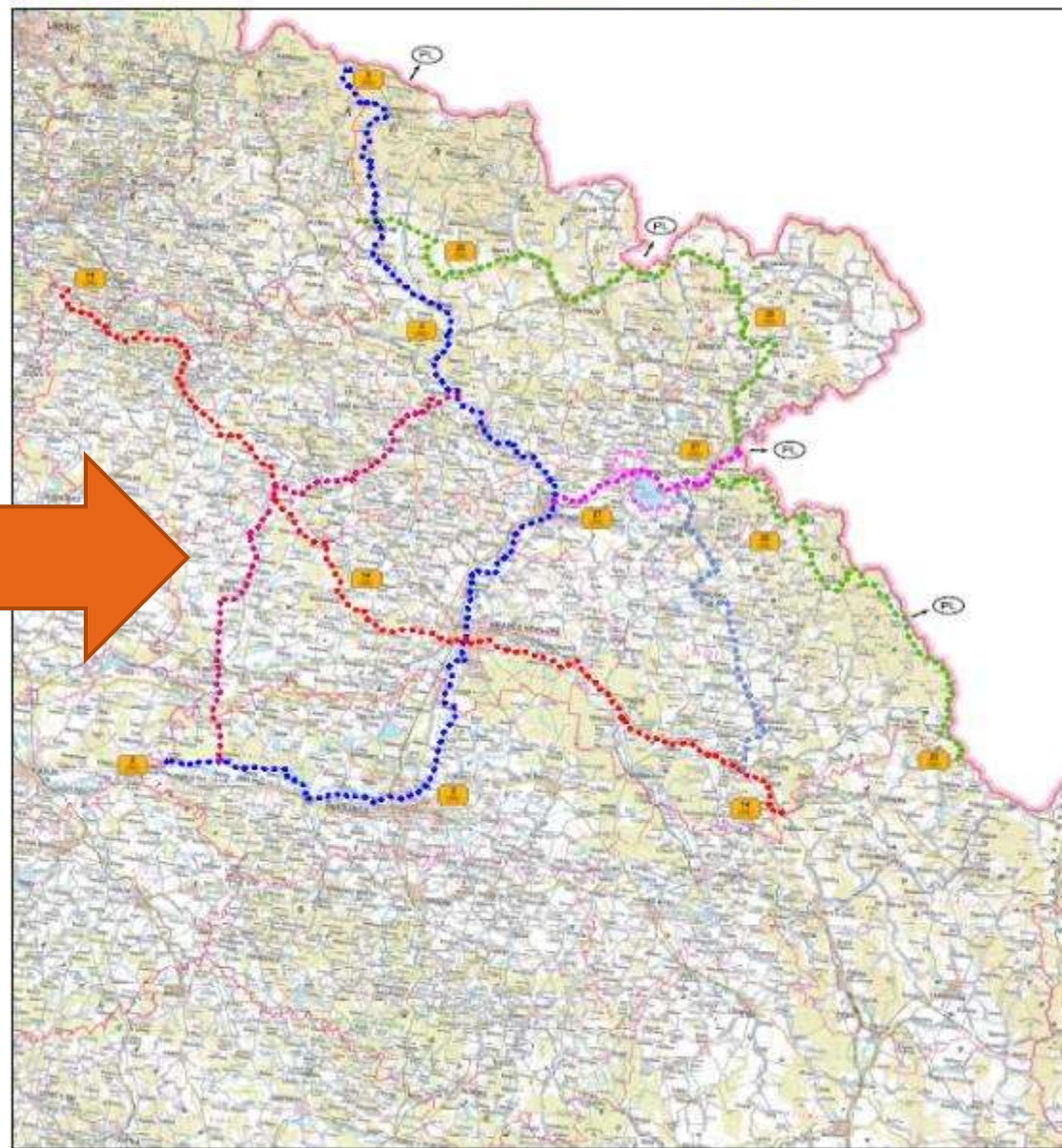
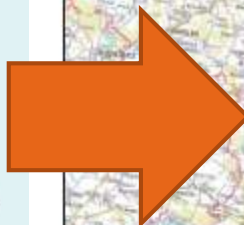


DÁLKOVÉ CYKLOTRASY:

- CYKLOTRASA 6, 2 - "LABSKÁ STEZKA"
- CYKLOTRASA 6, 14
- CYKLOTRASA 6, 22 - "PŘIHRANIČNÍ"
- CYKLOTRASA 6, 27 - "KLADRUBSKÁ STEZKA"

REGIONÁLNÍ CYKLOTRASY

- CYKLOTRASA "OKOLO v.n. ROZKOŠ"
- CYKLOTRASA "RATBOŘICE"
- PROPOJENÍ 22 - 23 - 24 - 25 - 26 - 27 - 28 - 29 - 30 - 31 - 32 - 33 - 34 - 35 - 36 - 37 - 38 - 39 - 40 - 41 - 42 - 43 - 44 - 45 - 46 - 47 - 48 - 49 - 50 - 51 - 52 - 53 - 54 - 55 - 56 - 57 - 58 - 59 - 60 - 61 - 62 - 63 - 64 - 65 - 66 - 67 - 68 - 69 - 70 - 71 - 72 - 73 - 74 - 75 - 76 - 77 - 78 - 79 - 80 - 81 - 82 - 83 - 84 - 85 - 86 - 87 - 88 - 89 - 90 - 91 - 92 - 93 - 94 - 95 - 96 - 97 - 98 - 99 - 100
- PROPOJENÍ 22 - 23 - 24 - 25 - 26 - 27 - 28 - 29 - 30 - 31 - 32 - 33 - 34 - 35 - 36 - 37 - 38 - 39 - 40 - 41 - 42 - 43 - 44 - 45 - 46 - 47 - 48 - 49 - 50 - 51 - 52 - 53 - 54 - 55 - 56 - 57 - 58 - 59 - 60 - 61 - 62 - 63 - 64 - 65 - 66 - 67 - 68 - 69 - 70 - 71 - 72 - 73 - 74 - 75 - 76 - 77 - 78 - 79 - 80 - 81 - 82 - 83 - 84 - 85 - 86 - 87 - 88 - 89 - 90 - 91 - 92 - 93 - 94 - 95 - 96 - 97 - 98 - 99 - 100



Dálkové páteřní cyklotrasy:

- ❑ cyklotrasa č. 2 - Labská stezka
- ❑ cyklotrasa č. 27 - Kladská stezka
- ❑ cyklotrasa č. 14
- ❑ cyklotrasa č. 22 - „příhraniční“
- ❑ propojka mezi trasami 14 a 22 - „dobrušská větev“
- ❑ propojka mezi trasami 2 a 14

Naplňování strategie prostřednictvím
krajem vyhlašovaného dotačního
programu

„Rozvoj a budování dálkových a na ně
navazujících cyklotras v
Královéhradeckém kraji“

Podporované aktivity v rámci dotačního programu:

- projektové dokumentace všech stupňů
- výkupy pozemků
- stavební dokumentace
- geodetické práce
- poplatky (správní, za vynětí ze ZPF,...)
- stavební výdaje - novostavby stezek, stavební úpravy stávajících komunikací, stavební objekty (mosty, podchody,..), související dopravní značení, úpravy chodníků apod.

„Rozvoj a budování dálkových a na ně navazujících cyklotras v Královéhradeckém kraji“

	Grant 2015	Grant 2016	Grant 2017	CELKEM
výše žádané podpory	4 880 359 Kč	16 011 103 Kč	26 802 484 Kč	47 693 946 Kč
podpořeno	4 880 359 Kč	15 149 000 Kč	19 269 000 Kč	39 298 359 Kč
akce v realizaci	3	14	24	41
zrealizováno	11	3	0	4

Další aktivity Královéhradeckého kraje v oblasti cykloturistiky a cyklodopravy



Podpora provozu a propagace cyklobusů

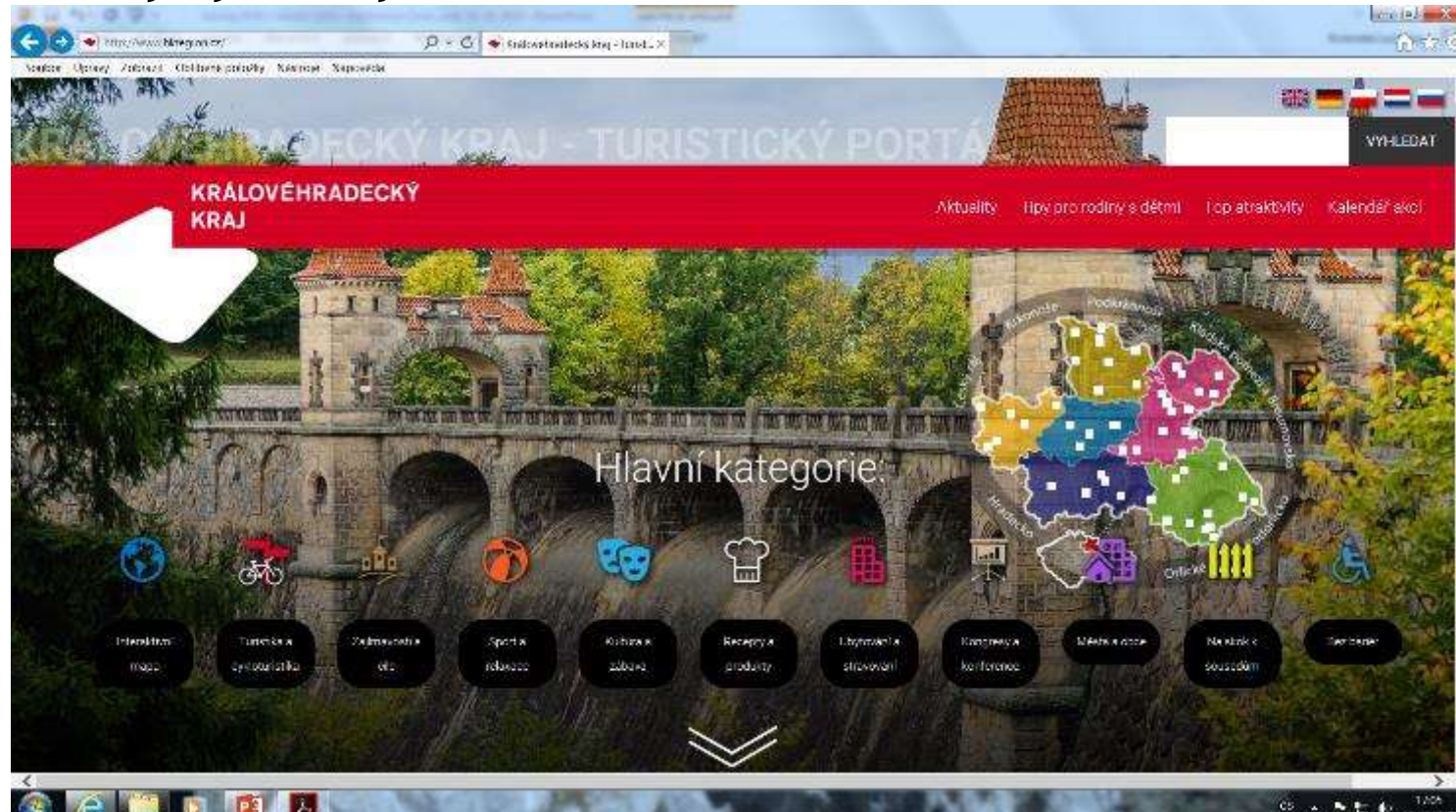


3 000 000 Kč

500 000 Kč

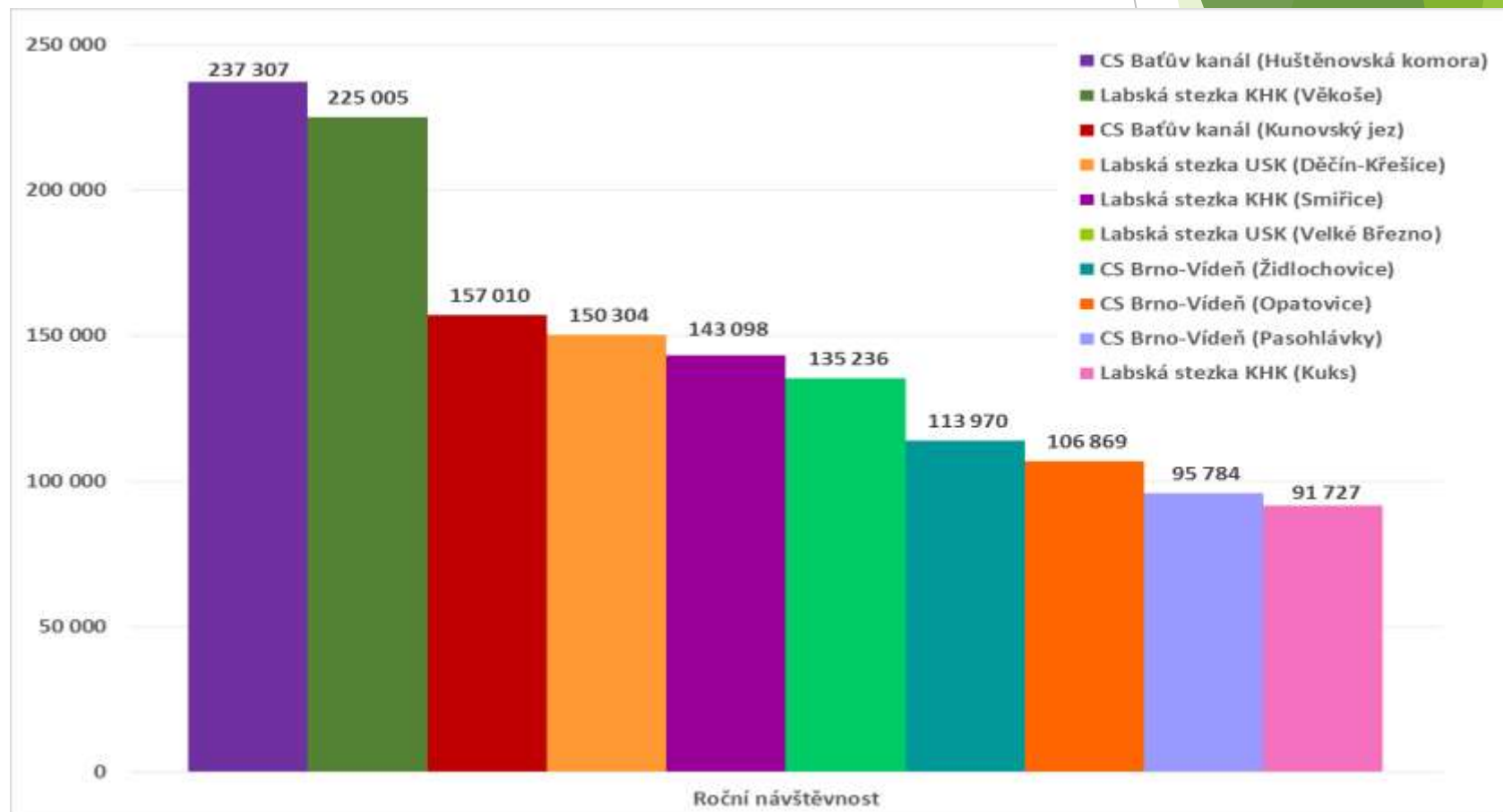
Marketing KHK v oblasti cyklo

- turistický webový portál KHK - www.hkregion.cz - sekce Cykloturistika (tipy na cyklovýlety, jízdní řády cyklobusů,...), Facebook, Instagram, elektronicky vydávaný newsletter a další



Marketing KHK v oblasti cyklo

sčítače na Labské stezce (Hradec Králové, Smiřice, Kuks) - pravidelný monitoring



Marketing KHK v oblasti cyklo

- společný marketing produktu Labská stezka (Handbuch, web)
- zapojení do kampaně Do práce na kole
- účast na veletrzích a propagačních akcích
- tiskoviny, trhací mapy
- press tripy zaměřené na cyklo
- PR články, inzerce
- umístění cyklopumpy
- a mnoho dalšího ...



Marketing KHK v oblasti cyklo

- spolupráce Česko jede - letáky Tipy na aktivní víkend v KHK:

Česko jede

TIPY NA AKTIVNÍ VÍKEND v Královéhradeckém kraji

pro: vypracovala: Spojte víkendový pobyt s poznáním města a s jedním výletem na kole po okolí...

HRADEC KRÁLOVÉ

Ze Salonu republiky po stopách bitvy, jež změnila Evropu

1. den

Za svou přezdívku „Salon republiky“ vděčí Hradec Králové dvířna nadaným architektům Janu Kotěrovi a jeho žákovi Josefu Gočárovi. V nádherném prostředí „města cyklistů“ můžete strávit celý den na trase, která vás provede od nádraží po celém městě se zastávkami pro celou rodinu. A pokud se již nabažíte tohoto krásného místa dýchajícího dívnoú i ne příliš vzdálenou minulostí, můžete se s námi vydat na cykloputování po stopách bitvy, jež změnila Evropu.

1. den • PRAKTICKÉ INFORMACE

Doprava – osobními vlaky z Prahy, Pardubic, Náchoda, Trutnova, Liberce i Chocné
Úbytování s certifikací Cyklisté vítáni – hotel Vacek „Pod Věží“, restaurace a penzion Zdeňka Bouda, Autocamp Stříbrný rybník
Parkování kol, úschova – Bike Tower Riegrovo náměstí, TIC Tower Futurum
Infocentra – Infocentrum Hradec Králové, TIC Velké náměstí, TIC Hl. nádraží
Zajímavosti – Bílá věž, katedrála Sv. Ducha, Muzeum východních Čech, Labské kolesové parníčky, turistický vláček, dětská železnice, aquacentrum, malá vodní elektrárna Hučák, Labyrint Divadla Drak, hvězdárna a planetárium, rytířské hradiště, Muzeum Petřof, obří akvárium, Panenkárium, Tongo
Sportovní vyžití – Stříbrný rybník, koupaliště Flořna, golf, cyklo a in-line okruh městskými lesy

Malá vodní elektrárna Hučák

Bike Tower u nádraží

Detailní informace ke stažení na www.ceskojede.cz > cyklotipy v Královéhradeckém kraji

2. den

Po stopách velké bitvy U Hradce Králové

Druhý den se můžete vydat na **okružní trasu**, která připomíná největší bitvu na českém území z roku 1866. Většina trasy vede po zpevněných komunikacích III. třídy a potních cestách a je vhodnější spíše pro starší děti. Na trase vás mimo jiné čeká naučná stezka „**Bitva u Hradce Králové**“ (též nazývána jako bitva na Chlumu či u Sadové), památníky bitvy, památné stromy, les Svib, rodný dům Václava Hanky, vojenský hřbitov i hlavní cíl naší cesty – rozlehlá a Památník bitvy z roku 1866 na Chlumu.

2. den • PRAKTICKÉ INFORMACE

Obtížnost – 2 (lehká až středně náročná) **Délka** – 42 km **Nastoupané metry** – 344 **Vhodné kolo** – krosové/trekkingové, horské **Doporučená přeprava dětí** – sedačka, dětské kolo **Doprava** – žel. st. – Hr. Králové hl. nádraží, Předměstí n. Labem, Lochenice, Věstevy a žel. zast. – Sadová, Dohalice, Dlouhé Dvory **Zajímavosti** – Archeopark pravěku Věstevy, Muzeum Bojiště na Chlumu, rozlehlá Chlum, les Svib – Alej mrtvých, rodný dům Václava Hanky **Doporučené mapy** – SHOCart 1:12 000, 1:100 000, turistické mapy a cyklomapy města a městských lesů, Kartografie 1:70 000 č. 06, 1:100 000 č. 09

Rozhledna Chlum

Tato schematická mapa slouží pouze jako orientační pláněk, před cestou se prosím vybavte kvalitní mapou nebo GPS.

ČESKO JEDE – Tipy na aktivní víkend v Královéhradeckém kraji. Vydal: Královéhradecký kraj, Pivovarské nám. 1245, 500 03 Hradec Králové, www.hkregion.cz, www.cyklohradec.cz • Zpracoval: Asociace měst pro cyklisty, Welserova 3, 779 00 Olomouc • www.cyklo mesta.cz, www.sobramesta.cz • **Wpovné schéma:** vytvořeno na základě podkladů od firmy MACHOVSKÝ MAPY s.r.o. • Překladní jazyk: část tohoto materiálu je možné jen s výslovným souhlasem vydavatele • **Redy:** Tomáš MERTA, Jitka VITÁLOVÁ • **Foto:** archiv města Hradec Králové, Tomáš MERTA • **Štampa:** Martina NENCŮKOVÁ • **Ujavitelka:** 30. 12. 2015

Marketing KHK v oblasti cyklo

- spolupráce Česko jede - letáky Tip na 7 cyklo dní v KHK:

ORIENTAČNÍ MAPA VÝLETU
Trasy v GPX ke stažení na www.ceskojede.cz

WIKI: JE
Historická zranění – trasy jsou vedeny výhradně po jezdectvích a pěších cestách, případně určené vhodným jízdním prostředím horské kolo. Jízda je vedena vyznačenými žlutými čarčkami, které označují číselným kódem číslo trasy. Počáteční a konečné body jsou vyznačeny kruhy.
Návěští zranění – trasy jsou vedeny výhradně po jezdectvích a pěších cestách, případně určené vhodným jízdním prostředím horské kolo. Jízda je vedena vyznačenými žlutými čarčkami, které označují číselným kódem číslo trasy. Počáteční a konečné body jsou vyznačeny kruhy.

Česko jede

TIP NA 7 CYKLO DNÍ v Královéhradeckém kraji

pro:

Sedmidenní okružní cyklovýlet vás provede po nejkrásnějších a nejzajímavějších místech Královéhradeckého kraje...

Do kraje skal, romantických zámků a krásných měst

Vydejte se na sedmidenní okružní cyklovýlet po Královéhradeckém kraji. Navštivte honosná šlechtická sídla, prozkoumejte tajemná skalní města, vydejte se po stopách Boženy Němcové do legendárního Babiččina údolí, seznámte se ze zvířaty mnoha kontinentů... Užijte si jízdu v pestře krajině, vystupujte z úrodného Polabí až ke skalnatým vrcholům Broumovska. Trasa vede převážně po bezpečných a komfortních cyklostezkách a za minimálního provozem. Trasa je napřímovala tak, aby jí zvládly i rodiny s malými dětmi. Na konci každé etapy vás čeká ubytování v příjemných penzionech či kempech, gastronomické speciality můžete ochutnat v některé z místních restaurací...

TOP TURISTICKÉ CÍLE VÝLETU

1 Hradec Králové – historické jádro **2** Pevnostní město Josefův **3** Barokní Hospital Kuks a Broumovské Betlémy **4** ZOO Dvůr Králové nad Labem **5** Romantické Babiččino údolí **6** Skalní města – Adršpašsko-teplické skály, Otaš, Broumovské skály **7** Benediktýnský klášter v Broumově **8** Zámek v Náchodě, Novém Městě nad Metují a Opocně **9** Vojenské opevnění v Náchodě



1 Po břehu Labe přes Josefův do Dvora Králové

(Hradec Králové – Josefův – Kuks – Dvůr Králové)

Trasa začíná na náměstí nížeji v Hradci Králové, Metropolitním náměstím, kde se nachází sídlo městské rady a městské divadlo. První etapa je vedena po okraji města, kde se nachází sídlo městské rady a městské divadlo. První etapa je vedena po okraji města, kde se nachází sídlo městské rady a městské divadlo. První etapa je vedena po okraji města, kde se nachází sídlo městské rady a městské divadlo.

5 Přes Machovský kříž do Náchoda / Pekař

(Božanov – Machovský kříž – Machov – Náchod – Pekař)

Z Božanova se vydejte po modré cyklostezce trase č. 4002. Zanedlouho se naveríte do hlubokých lesů nízkého přírodního rezervace, kde je často vidět jeleni. Přes Machovský kříž přecházejí žáci vychytaní na vyhlídce Broumovských výhledů. Machov pokračuje až do rozcestí. Přes Machovský kříž přecházejí žáci vychytaní na vyhlídce Broumovských výhledů. Machov pokračuje až do rozcestí. Přes Machovský kříž přecházejí žáci vychytaní na vyhlídce Broumovských výhledů.

6 Pekiem do Nového Města nad Metují a Opocna

(Náchod/Pekař – Nové Město nad Metují – Dobruška – Opocno)

Na začátku druhé etapy vás čeká příjezd na cyklostezku č. 4034. Hlubokým lesem řeky Metuje a přímých výhledů Pekař. Zanedlouho se naveríte v jednom z nejnádhernějších měst celého kraje – v Novém Městě nad Metují. Město bylo původně románské zámek a středověké zámek. V okolí jsou tři kláštery: Claustrum, Claustrum a Claustrum. Některé město dosud má své středověké domy se zachovalými podlažními. Celá historická jádra je město románského zámku. Z časové náročnosti se vydejte na jih po Náchodské ulici, která vede skrz město. Dosud patří k Náchodu a městečku klášteru. Na konci druhé etapy se naveríte na cyklostezku č. 4034. Hlubokým lesem řeky Metuje a přímých výhledů Pekař.

2 Přes Babiččino údolí do Červeného Kostelce

(Dvůr Králové nad Labem – Česká Skalice – Červený Kostelec)

Druhá etapa vás zavěsí do kraje Broumovska, nejprve je třeba se vydat po Labe. Labe stálo na 7 km do obce Stanoucká. Zde odbočte na cyklostezku č. 4087 do Chroustkovice. První etapa je vedena po okraji města, kde se nachází sídlo městské rady a městské divadlo. První etapa je vedena po okraji města, kde se nachází sídlo městské rady a městské divadlo. První etapa je vedena po okraji města, kde se nachází sídlo městské rady a městské divadlo.

3 Přes Jestřebí hory do Adršpašsko-teplických skal

(Červený Kostelec – Jivka – Adršpach – Teplice nad Metují)

Druhá etapa vás zavěsí do kraje Broumovska, nejprve je třeba se vydat po Labe. Labe stálo na 7 km do obce Stanoucká. Zde odbočte na cyklostezku č. 4087 do Chroustkovice. První etapa je vedena po okraji města, kde se nachází sídlo městské rady a městské divadlo. První etapa je vedena po okraji města, kde se nachází sídlo městské rady a městské divadlo. První etapa je vedena po okraji města, kde se nachází sídlo městské rady a městské divadlo.

4 Přes Broumovské skály do Broumova a Božanova

(Teplice nad Metují – Police nad Metují – Křinice – Broumov – Božanov)

Čtvrtá etapa vás zavěsí do centra Broumovského výhledu, zjednotí město Broumov a Božanov. První etapa je vedena po okraji města, kde se nachází sídlo městské rady a městské divadlo. První etapa je vedena po okraji města, kde se nachází sídlo městské rady a městské divadlo. První etapa je vedena po okraji města, kde se nachází sídlo městské rady a městské divadlo.

Děkuji za pozornost!



Ing. Lucie Rovenská

Odbor regionálního rozvoje, grantů a dotací

Oddělení regionálního rozvoje

Kontakt: lrovenska@kr-kralovehradecky.cz, 736 752 235