



# EuroVelo v ČR

- **Trendy v cykloturistice (průzkumy)**
- **Budování tras EuroVelo v ČR**



Cykloturistika se změnila ...

... a stala se masovou záležitostí...



# Evropa – cykloturistická destinace č.1

2.3 mld. jednodenních cest na kole/rok

20.4 mil. výletů s přenocováním/rok

Celkový přínos cykloturistiky v Evropě €44 mld./rok

## Ekonomický přínos cykloturistiky ve vybraných evropských zemích (EUR)

Země	1denní cesty (v mil.)	Cesty s přenoc. (v mil.)	Přínos 1denních cest (mld.)	Přínos delších cest (v mld.)	Celkový přínos (v mld.)
<b>Rakousko</b>	<b>62</b>	<b>0,46</b>	<b>0,96</b>	<b>0,20</b>	<b>1,16</b>
Polsko	101	1.06	1.56	0.47	2,02
<b>ČR</b>	<b>55</b>	<b>0,56</b>	<b>0,85</b>	<b>0,26</b>	<b>1,09</b>
Německo	607	4,62	9,34	2,03	11,37
...					
<b>Celkem</b>	<b>2,274</b>	<b>20,36</b>	<b>35</b>	<b>8,94</b>	<b>43,94</b>

# Trendy v cykloturistice – Německo



## ADFC-Travelbike-Radreiseanalyse 2017

- cykloturistika + 30 % nárůst počtu cykloturistů oproti 2014, v 2016: 5,2 mil. cykloturistů (min 2 přenocování)
- Ø denní etapa měří 65 km, typický cykloturista urazí během cyklodovolené 4 - 6 etap
- zdroj informací na cestu: internet, klasické cyklomapy, na cestě nejdůležitější dobré značení
- 13 % německých cykloturistů elektrokolo (v 2015: 11%): nejvíce využívané ženami (Ø 57 let)



# Trendy v cykloturistice – Německo



## ADFC-Travelbike-Radreiseanalyse 2017

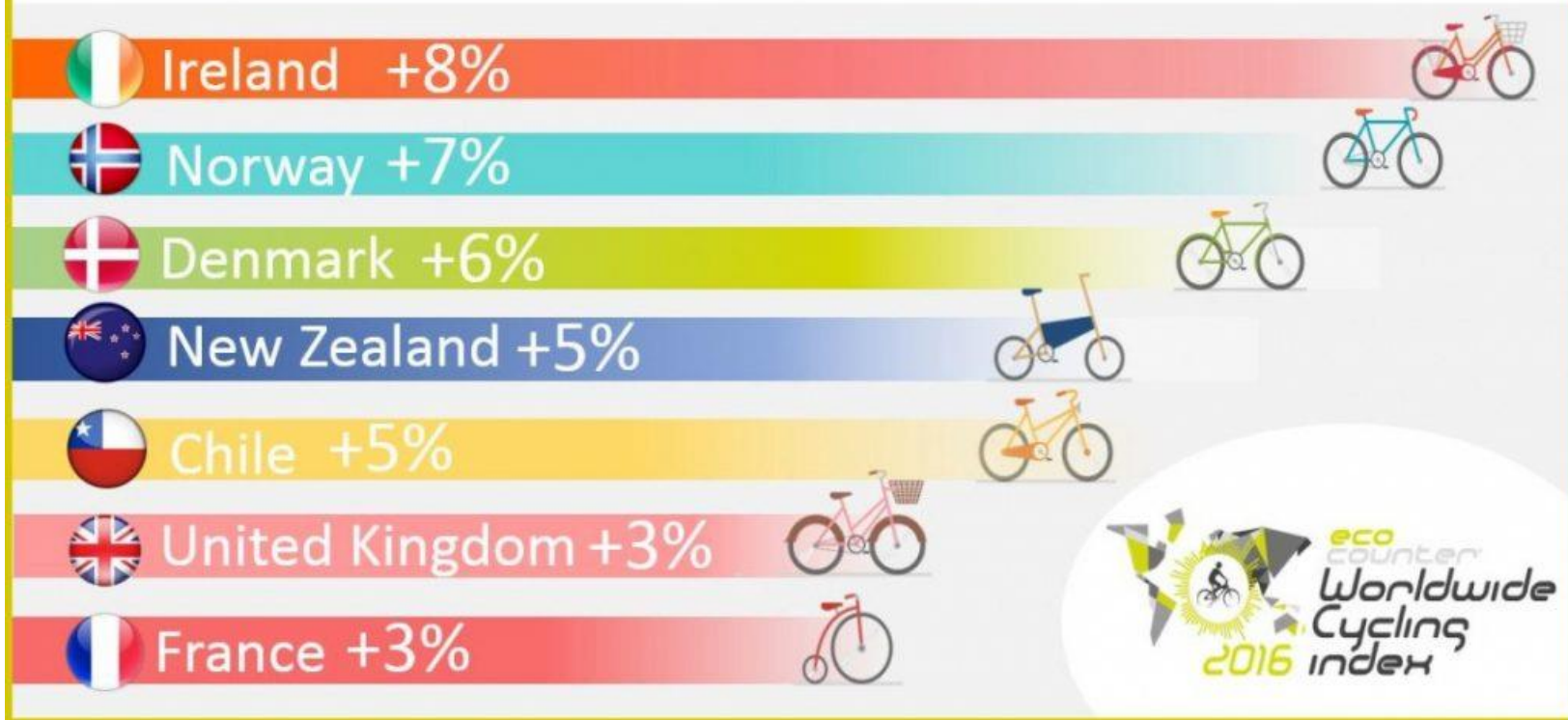
- na špičce nejoblíbenějších dálkových cyklotras (157 hodnocených tras) je, již po 13. v řadě, **Labská stezka**. **Cyklostezka Odra-Nisa** 10.místo!!!
- sousední **Bavorsko** je nejoblíbenější cyklodestinaci
- top cíle pro cyklodovolenou v zahraničí: Rakousko, Itálie, Francie
- v zahraničí vedou rakouské cyklotrasy: Dunajská stezka a Via Claudia Augusta, **Labská stezka na 5. místě.**



# World Cycling Index



Countries with the biggest progression of bicycle traffic  
between 2015 & 2016



# Trendy v cykloturistice – ČR

**Czech**Tourism

- Online dotazování, 1092 respondentů, prosinec 2016
- 72% Čechů podniká cyklovýlety, z nich 85% preferuje pohodovou cykloturistiku a 15% preferuje akční cykloturistiku
- dovolená s kolem 66%, na kole 13%, 43% přespává (kemp, penzion),
- 46% jezdí po cyklostezkách (nedostatečná síť, přelidněné)
- při výběru lokality hraje prim kombinace atraktivity lokality a zázemí (info hlavně z internetu a od známých)
- 17% cyklistů jezdí i do zahraničí, 30% zná značku Cyklisté vítáni
- Česko může oslovit trhy: Německo, Rakousko a Polsko





# Merení návštěvnosti.cz

## Měření návštěvnosti



MINISTERSTVO  
PRO MÍSTNÍ  
ROZVOJ ČR



## Dálkové cyklotrasy



Eurovelo 4

Labská stezka

Eurovelo 7

CS Brno - Vídeň

Eurovelo 9

Kraj Vysočina

Eurovelo 13



Největší česká nadace pro lidi a pro přírodu. Podporuje rozvoj šetrné dopravy a turistiky. Od roku 2008 provádí měření návštěvnosti v národních parcích, chráněných krajinných oblastech a na cyklotrasách.

[www.nadacepartnerstvi.cz](http://www.nadacepartnerstvi.cz)



MINISTERSTVO  
PRO MÍSTNÍ  
ROZVOJ ČR

Ministerstvo pro místní rozvoj ČR podporuje projekty rozvoje cestovního ruchu, včetně budování dálkových cyklotras a sítěk Eurovelo. V rámci koordinace sítěk Eurovelo je prováděno i měření návštěvnosti.

[www.mmr.cz](http://www.mmr.cz)



Agentura ochrany přírody  
a krajiny ČR

Agentura ochrany přírody a krajiny ČR zajišťuje odbornou i praktickou péči o přírodu, zejména CHKO, maloplošná chráněná území a ptáčí oblasti. Součástí této péče je i měření návštěvnosti vybraných lokalit v chráněných územích.

[www.ochranaprirody.cz](http://www.ochranaprirody.cz)

**15** cyklotras

**70,000** km – dokončení 2020

**42** zemí

**16** národních koordinačních center/koordinátorů

**7** národních EuroVelo kontaktních míst

Využití synergií u doprovodné infrastruktury dálk.stezek a TEN-T (mosty, tunely)



# Cyklotrasy EuroVelo v ČR

## Dálkové cyklotrasy, EuroVelo a greenways v ČR



V Česku na Vás čeká na 2 200 km evropských dálkových cyklotras EuroVelo (EuroVelo 4, 7, 9 a 13) a na 5 300 km dálkových cyklotras a greenways. Tyto cyklotrasy vznikají ve spolupráci s českými a moravskými krajy a městy a na jejich provozu se podílí Czech Tourist a krajští destinační organizace a další partneři. Více na [www.eurovelo.cz](http://www.eurovelo.cz) a [www.greenways.cz](http://www.greenways.cz)



### Evropské dálkové cyklotrasy EuroVelo v ČR

- 1 EuroVelo 4 - Středoevropská trasa
- 7 EuroVelo 7 - Slaneční trasa
- 9 EuroVelo 9 - Balt-Jadran
- 13 EuroVelo 13 - Stezka železné opony

### Vytvářené dálkové cyklotrasy

- 1 CT 1 - Česko-moravská kulturní stezka
- 2 CT 2 - Labská stezka
- 3 CT 3 - Praha-Plzeň-Regensburg-Mnichov
- 4 CT 4 - Moravská stezka
- 5 CT 5 - Cyklotrasa Brno-Višeň
- 6 CT 6 - Cyklotrasa Ohře
- 7 CT 7 - Vltavská cyklistická cesta
- 8 CT 8 - Vltavská cyklistická cesta
- 9 CT 9 - Krušnohorská magistrála
- 10 CT 10 - Krušnohorská magistrála
- 11 CT 11 - Šumavská magistrála
- 12 CT 12 - Šumavská magistrála
- 13 CT 13 - Panenská stezka
- 14 CT 14 - Cyklotrasa Bečva
- 15 CT 15 - Cyklotrasa Bečva
- 16 CT 16 - Cyklotrasa Bečva
- 17 CT 17 - Cyklotrasa Bečva
- 18 CT 18 - Cyklotrasa Bečva
- 19 CT 19 - Cyklotrasa Bečva
- 20 CT 20 - Cyklotrasa Bečva
- 21 CT 21 - Cyklotrasa Bečva
- 22 CT 22 - Krušnohorská, železná magistrála
- 23 CT 23 - Jihlava-Třebíč-Raabs
- 24 CT 24 - Magistrála Český les
- 25 CT 25 - Beskytská magistrála
- 26 CT 26 - Beskytská magistrála
- 27 CT 27 - Beskytská magistrála
- 28 CT 28 - Beskytská magistrála
- 29 CT 29 - Beskytská magistrála
- 30 CT 30 - Beskytská magistrála
- 31 CT 31 - Beskytská magistrála
- 32 CT 32 - Beskytská magistrála
- 33 CT 33 - Beskytská magistrála
- 34 CT 34 - Beskytská magistrála
- 35 CT 35 - Beskytská magistrála
- 36 CT 36 - Beskytská magistrála
- 37 CT 37 - Beskytská magistrála
- 38 CT 38 - Beskytská magistrála
- 39 CT 39 - Beskytská magistrála
- 40 CT 40 - Beskytská magistrála
- 41 CT 41 - Beskytská magistrála
- 42 CT 42 - Beskytská magistrála
- 43 CT 43 - Beskytská magistrála
- 44 CT 44 - Beskytská magistrála
- 45 CT 45 - Beskytská magistrála
- 46 CT 46 - Beskytská magistrála
- 47 CT 47 - Beskytská magistrála
- 48 CT 48 - Beskytská magistrála
- 49 CT 49 - Beskytská magistrála
- 50 CT 50 - Beskytská magistrála

- krajští/významné město
- ↑ UNESCO památka

- ### Dražní stezky
- 1 - Cheb-Slapany (Bertecký)
  - 2 - Jáchymov-Ostrov n. O.
  - 3 - Otvice-Vrána
  - 4 - Tuchovice-Kamená Zehrovice
  - 5 - Zvonětves-Postelín
  - 6 - Vrbany Česká Lípa-Ramenický Světec
  - 7 - Vítkov a Greenway Rokytko-Praha
  - 8 - Bonáby n. J. - Chrastický dvůr
  - 9 - Taxis Víkava-Jutice
  - 10 - Dvůrky okruh Slavovice (Wiedehafen a. d. T.)
  - 11 - Přibylav-Sázava
  - 12 - Otovice-Otovice
  - 13 - Lužná-Hoštkov
  - 14 - Žďarce-Uhřetice
  - 15 - Matějka (Mudřovice-Svatobůžec-Matějka)
  - 16 - Nezamyslice-Moravice-Slzy
  - 17 - Koleje Nový Jičín
  - 18 - Ostrava-Hrabová


### Greenways

- Greenway Berounka-Sázava
- Greenway Krakov-Morava-Višeň
- Stezka železné opony
- Greenway Jizera
- Greenway Praha-Višeň
- Moravská vinařská stezka



„Cyklisté vítání“ je celostátní certifikační systém v ČR, který umožňuje strávníkům a organizátorům zážitků, ležerů a turistů také vyhledat pro potřeby cyklistů. Samozřejmě zároveň, která přijímá certifikaci, jsou označena železnými značkami v označení se logem. Na 1.000 certifikovaných zařízeních v Česku. [www.cyklistevitani.cz](http://www.cyklistevitani.cz)

Automaticky sdílíme informace cyklistů a jejich na cyklistických, v jedné z aplikací, na veřejných prostředcích a v pátech aplikací. [www.ckr.cz](http://www.ckr.cz)



Nadace Partnerství  
Láska a Hrdinství  
Vytváří Nadace Partnerství

## Současný stav budování EuroVelo v ČR

- **EV 4 – stezka střední Evropou Roscoff – Kyjev (4.000 km)**

v ČR 918 km – částečně proznačeno v *Karlovarském kraji, Praze, Středočeském kraji, Vysočině, Jihomoravském kraji*

- **EV 7 Sluneční trasa Nordkap – Malta (7 409 km)**

v ČR 437 km proznačeno v *Jihočeském, Středočeském a částečně Ústeckém kraji*

**EuroVelo 9 Balt - Jadran: Gdaňsk – Pula (1 930 km)**

v ČR – kompletně proznačeno v *Jihomoravském kraji* (119 km)

**EV 13 – stezka Železná opona: Barentsovo – Černé moře (10.400 km)**

V ČR 867 km (vč.přeshraničních úseků) – kompletně proznačeno v *Karlovarském, Plzeňském, Jihočeském a Jihomoravském kraji*

# Značení číslem a logem stezky



Loga cyklotras vedených v souběhu jsou soustředěna na společnou značku IS 19 a nebo IS19c, která obsahuje i informaci o čísle cyklotrasy dle evidence KČT, se kterou jsou v souběhu. Osadí se samostatně na místo směrových tabulek IS21 jednotlivých cyklotras nebo pod stávající IS 19 udávající informace o názvech cílů a vzdálenostech.



Při příjezdu křižovatkou vyznačenou návěstí před křižovatkou IS20 budou loga zahrnuta do grafického řešení čínné plochy této značky.







Optimalizací značení se v případě, že v jednom směru je vedena v souběhu s číslovanou cyklotrasou jedna tematická trasa značená logem, provádí v průběžné trase použitím směrových tabulek IS21 s logem dle TP 100 "Zásady pro orientační dopravní značení na pozemních komunikacích", Části F – 1.2.4. s vyzobrazením loga trasy, čísla souběžné trasy a směru.



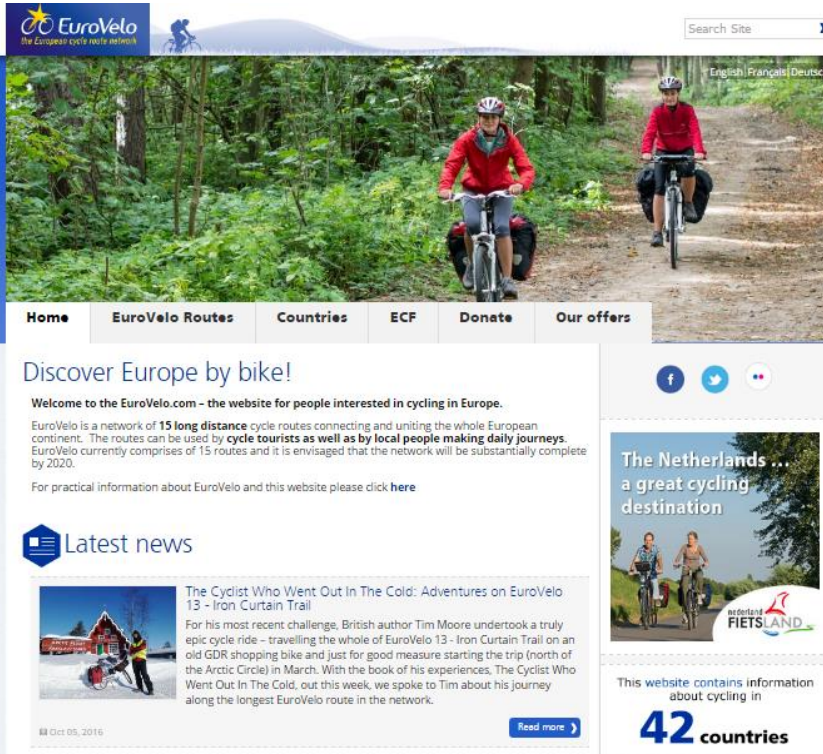
V rámci optimalizace směrového značení v území, kde jsou cyklotrasy vyznačeny pásovým značením, jsou loga souběžných cyklistických tras a okolní soustředěna na směrovku umístěnou pod směrovkou příslušně číslované cyklotrasy v souběhu s příjizem barvou.



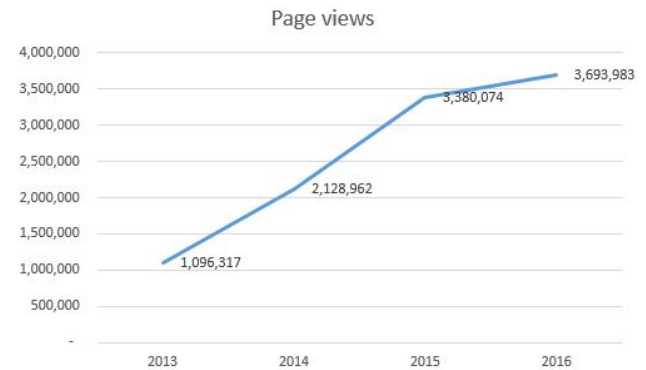
# Tiskoviny



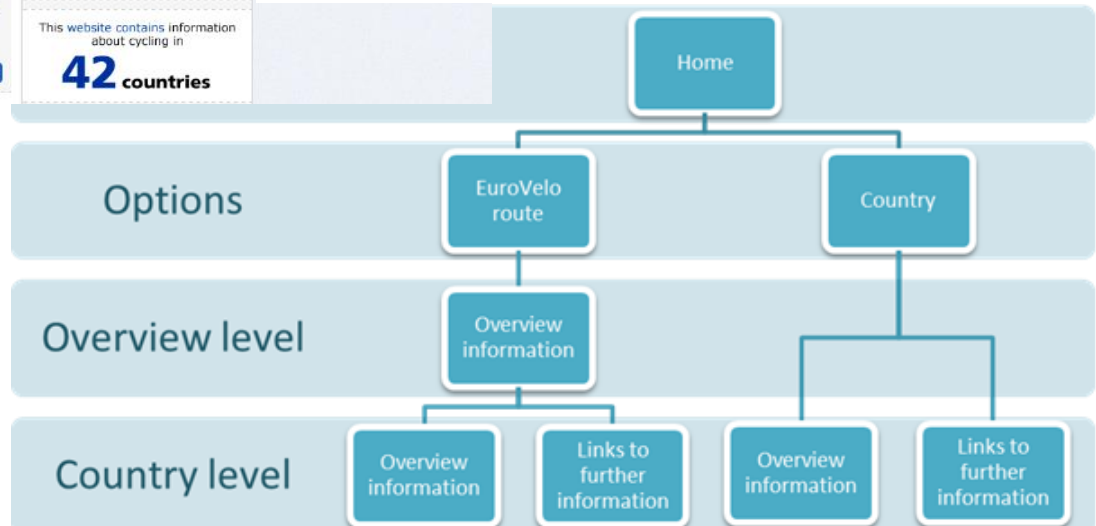
# Web



## EuroVelo Web Platform



G1: EuroVelo Platform Page Views (2013 to 2016)



[www.eurovelo.com](http://www.eurovelo.com)  
[www.eurovelo.cz](http://www.eurovelo.cz)  
[www.eurovelo.org](http://www.eurovelo.org)