

Zmeny v Galante

Cyklotrasy a parkovanie

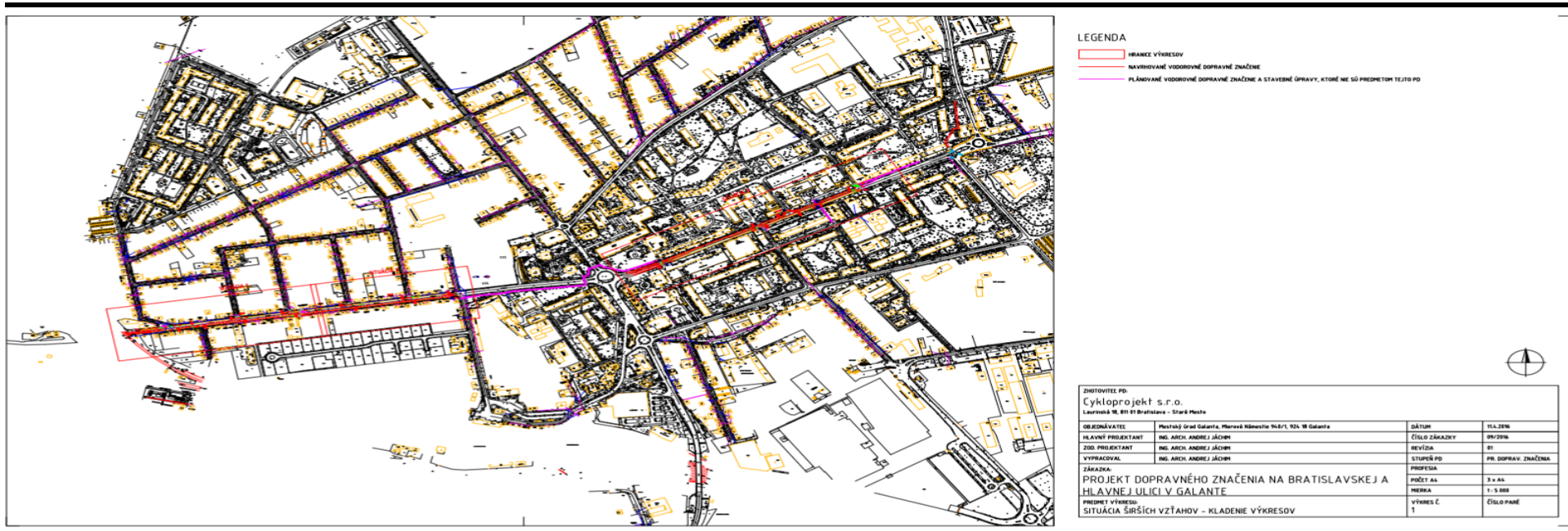
Minulost' - opravy ciest „turbom“ a záplatami



Súčasnost' - komplexné opravy



Generel a projekty

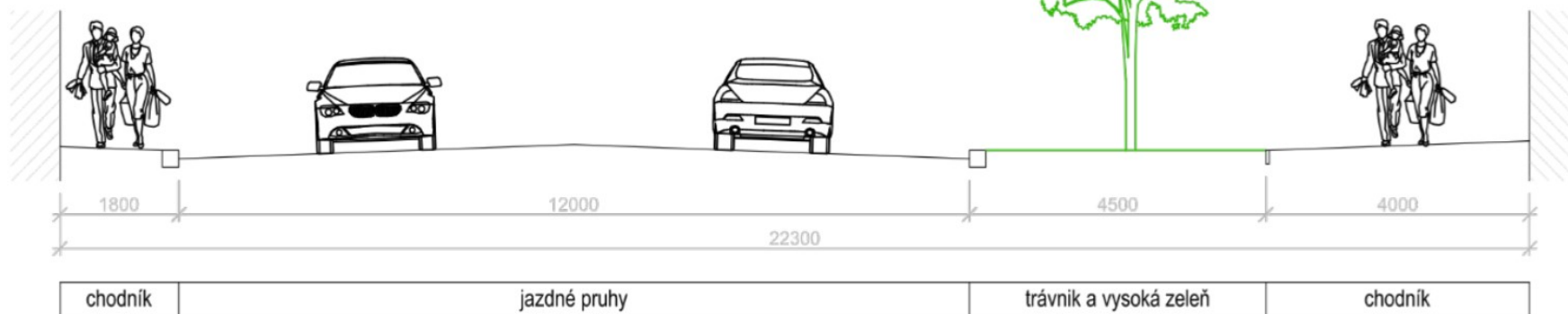


Pilotný projekt

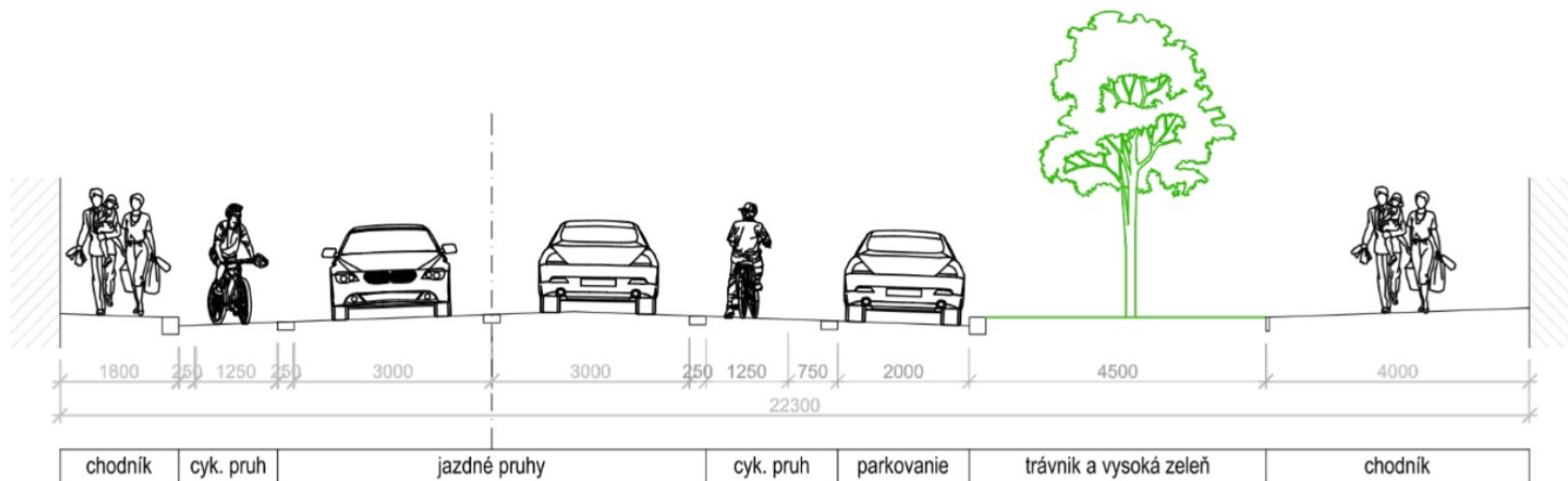
Hlavná a Bratislavská ulica

- ▶ Cieľom PD je zmena organizácie dopravy s cieľom vytvorenia parkovacích miest na jestvujúcich komunikáciách na Bratislavskej a Hlavnej ulici. Vznik mestského obchvatu umožňuje výrazne utíšiť tranzitnú dopravu v centre mesta, v dôsledku čoho sa môžu jestvujúce miestne komunikácie zúžiť a v hlavnom dopravnom priestore sa tak môže vyčleniť priestor na vyznačené parkovacie státa a cyklistické pásy.
- ▶ Galanta je okresné mesto ležiace na juhozápade Slovenska v Trnavskom kraji. Miestnymi časťami Galanty sú pripojené obce Nebojsa, Hody a Javorinka. Bývalou miestnou časťou je dnes samostatná obec Matúškovo. Mesto je dôležitou križovatkou železničných tratí Galanta - Leopoldov a Bratislava - Štúrovo. Riešené ulice tvoria dopravnú radiálu vedúcu do centra mesta. Bratislavská ulica privádza motorovú dopravu z juhozápadu, Hlavná ulica tvorí samotné centrum mesta s potenciálom na vytvorenie mestskej triedy.


Hlavná



Vzorový priečny rez - aktuálny stav



Vzorový priečny rez - navrhovaný



© 2012 Google

© 2012 Google [Nahlásit problém](#) Datum obrázka: apríl 2012





Zavádzanie do praxe:



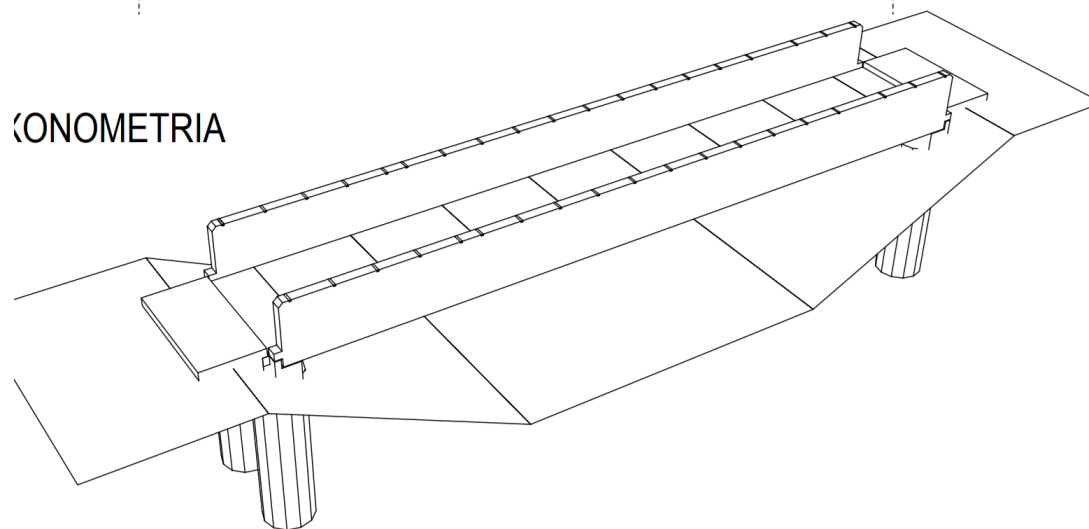
Cyklotrasa Kolónia



Mosty...



CONOMETRIA



Mobiliár



Výchova mládeže, Do práce na bicykly.



Okolo Slovenska



Ďakujem za pozornosť

